





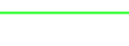





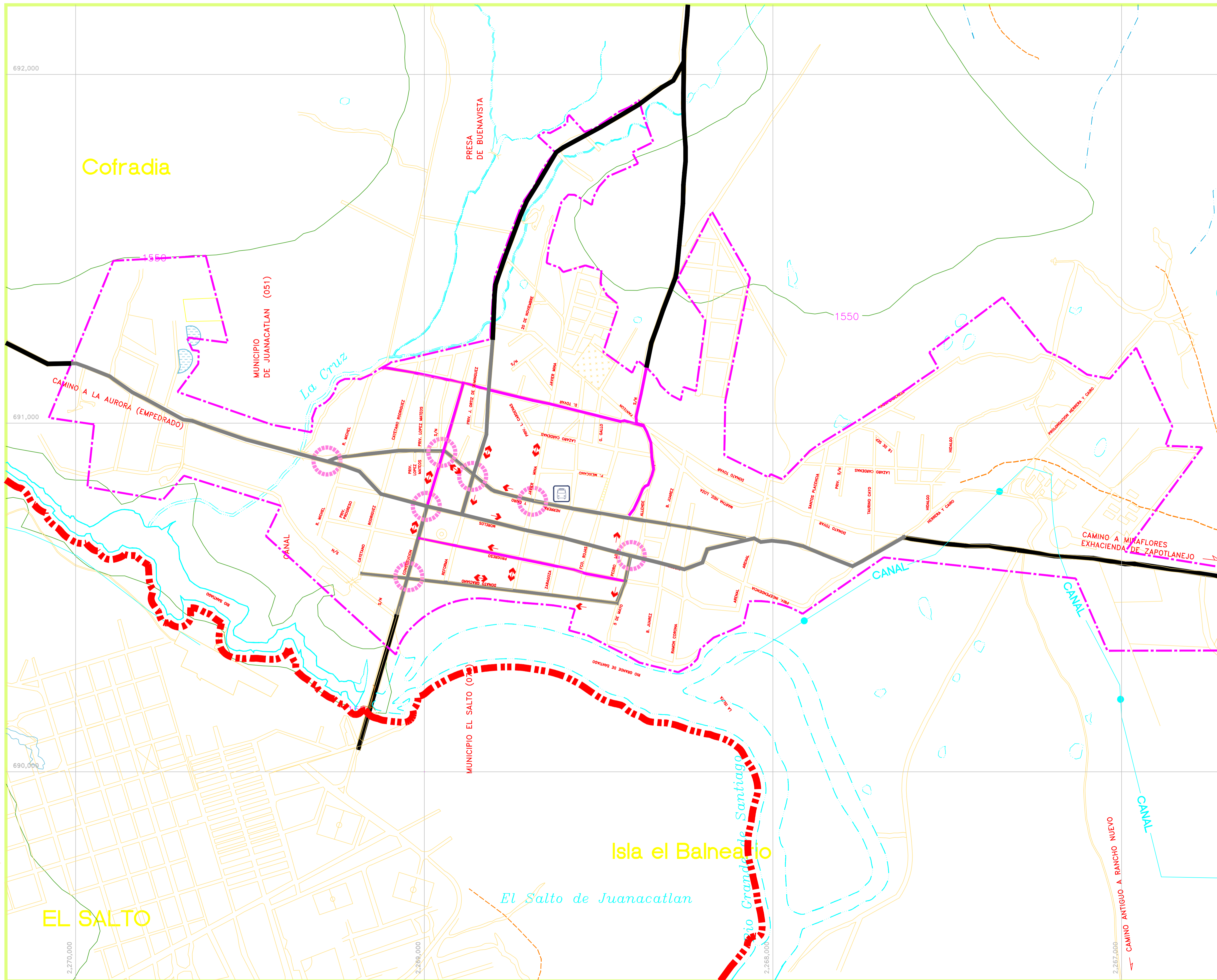


# PLAN DE DESARROLLO URBANO

JUANACATLAN, JAL.  
MPIO. JUANACATLAN

## SIMBOLOGIA:

-  VIALIDAD REGIONAL
-  VIALIDAD PRINCIPAL
-  VAS COLECTORAS
-  VAS SUBCOLECTORAS
-  CALLE PEATONAL
-  NODOS O PUNTOS DE CONFLICTO VAL
-  RUTAS DE TRANSPORTE URBANO
-  ESTACION DE AUTOBUS URBANO
-  ESTACION DE AUTOBUS FORANEO
-  TERMINAL DE CARGA
-  ESTACION DE FERROCARRIL
-  SERVICIOS CARRETEROS



PLANO: <b>VIALIDAD Y TRANSPORTE</b>	NUM: <b>D-5</b>
 <div style="display: inline-block; text-align: center;">  <p>ESCALA 1: 5,000</p> <p>DICIEMBRE, 1995</p> </div>	ELABORO: <b>ALEJANDRO ZOHN Y ASOCIADOS</b> REVISO: VoBo:

H. AYTO. DE JUANACATLAN  
GOBIERNO DEL ESTADO DE JALISCO. SEDEUR